



INFORMACJA

o wynikach częściowych ankiety SUMP

Szanowni Państwo,

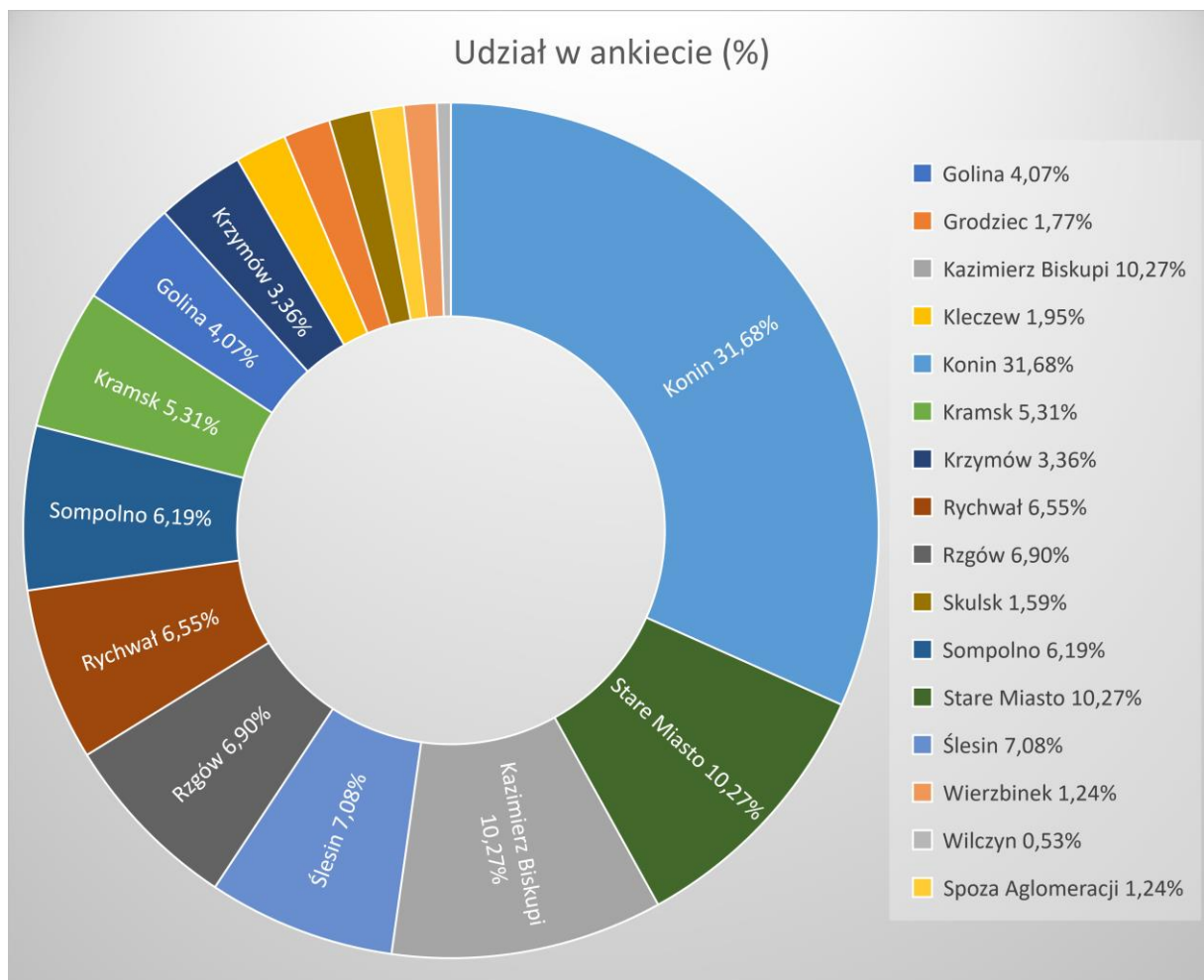
Jak zapewne wiecie pracujemy nad dokumentem „Plan Zrównoważonej Mobilności w Aglomeracji Konińskiej” i przeprowadzamy badanie ankietowe preferencji komunikacyjnych mieszkańców.

Poniżej prezentujemy wyniki ankiety na dzień 08 marca 2024 roku i liczymy, że dane jeszcze ulegną zmianie, ponieważ ankieta będzie aktywna do 15 marca 2024 r. Zachęcamy do zwiększonego zaangażowania mieszkańców, ponieważ z części gmin Aglomeracji Konińskiej mamy bardzo mało wyników, a odpowiedzi nawet z najmniejszych miejscowości mają dla nas znaczenie.

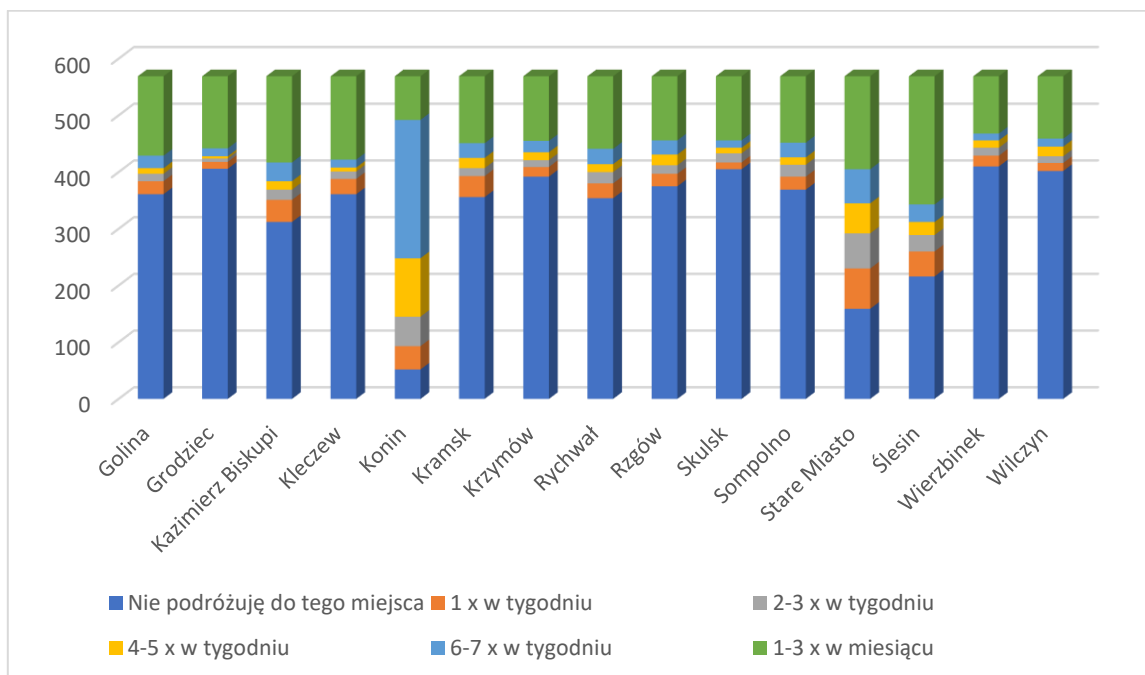
Link do ankiety:

<https://docs.google.com/forms/d/e/1FAIpQLSeST9ifLdoLcQ1xqsNA3M3nzzgMxRXIV3t8yiP47CeyQpWTRQ/viewform>

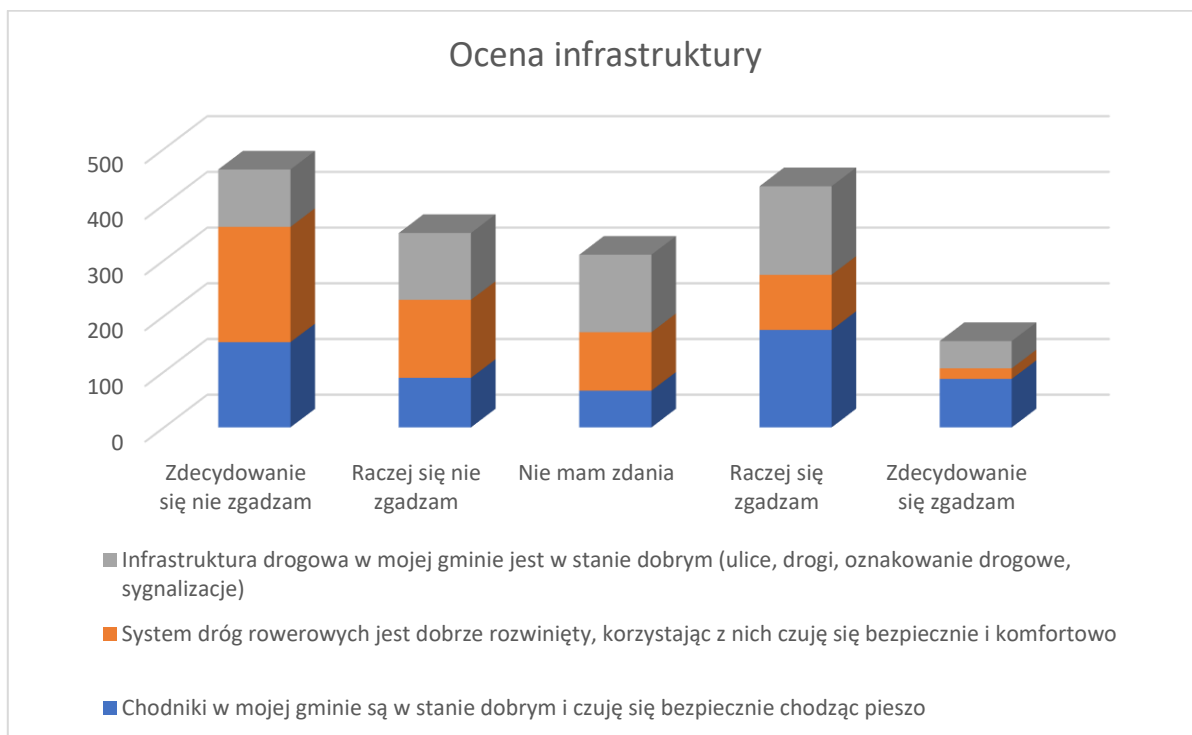
W razie jakichkolwiek pytań proszę o kontakt ze Stowarzyszeniem Aglomeracja Konińska za pośrednictwem adresu: biuro@aglomeracijakoninska.org



Na podstawie odpowiedzi na pytanie w jakiej gminie mieszka ankietowany, widać, że są w Aglomeracji Konińskiej gminy, których mieszkańcy angażują się w badanie i wypełniają ankiety, ale są też gminy, które mają niewielki odsetek udziału w badaniu.



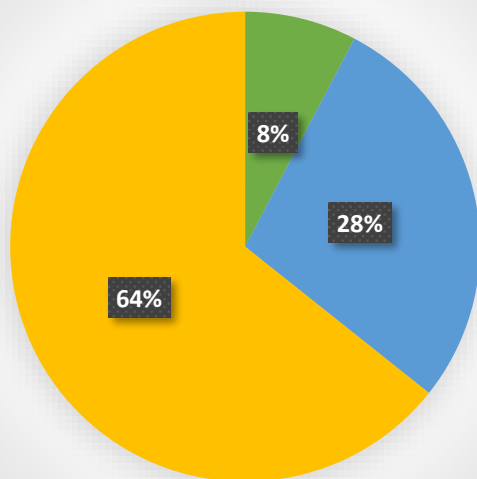
Z powodu braku zaangażowania mieszkańców w wypełnianie ankiet, w pytaniu dotyczącym częstotliwości podróży do poszczególnych gmin, wyniki badań sugerują, że niektóre gminy praktycznie nie są odwiedzane.



Pytając mieszkańców Aglomeracji Konińskiej o poziom zadowolenia z poszczególnych elementów infrastruktury w swojej gminie, są oni raczej zadowoleni ze stanu chodników, w kwestii stanu infrastruktury drogowej (drogi, oznakowanie, sygnalizacje, itp.) zdania są podzielone, z kolei sieci dróg rowerowych budzą największe niezadowolenie.



Ilość posiadanych samochodów



■ brak ■ 1 ■ 2 i więcej

Na pytanie ile samochodów znajduje się w gospodarstwie domowym ankietowanego, 64% badanych odpowiedziało, że 2 i więcej, a jedynie 8% nie posiada samochodu.